



องค์การบริหารส่วนตำบลบ่อทอง

โครงการ : ขุดลอกสระวังรี จำนวน 1 แห่ง

สถานที่ก่อสร้าง : ม.2 ตำบลบ่อทอง อำเภอบ่อทอง จังหวัดชลบุรี

แบบเลขที่..... 35/2563

งบประมาณปี..... พ.ศ. 2563



แผนที่ที่ ๒ ขป
Scale NTS.

รายละเอียดโครงการ

- ขุดลอกสระวังรี หมู่ 2 จำนวน 1 แห่ง
 - ขุดลอกสระน้ำ ขนาดกว้าง 90 เมตร ยาว 150 เมตร ลึกเฉลี่ย 6 เมตร
- หรือมีปริมาณดินขุดไม่น้อยกว่า 40,320 ลบ.ม.

บริเวณขุดลอกสระวังรี จำนวน 1 แห่ง
หมู่ 2 บ้านวังรี ต.บ่อทอง อ.บ่อทอง จ.ชลบุรี



โครงการ

ขุดลอกสระวังรี

สถานที่ก่อสร้าง

ม. 2 ตำบลบ่อทอง อำเภอบ่อทอง
จังหวัดชลบุรี

สำรวจ-ออกแบบ

นายวิชิต เหล่าจิราวุฒินันท์
นายช่างโยธาชำนาญงาน

ตรวจสอบ

นายบุญฤทธิ์/ดำเนินธุรกิจ
ผู้อำนวยการกองช่าง

เห็นชอบ

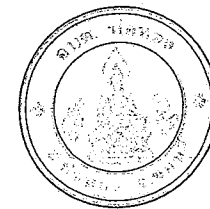
นางวรินทร์จันทร์ นวัตกรรมวิทยา
ปลัด อบต.บ่อทอง

อนุมัติ

นายสุکشัย สารานันต์
นายกองค์การบริหารส่วนตำบลบ่อทอง


เลขที่แบบ


แผ่นที่ 2
5





โครงการ
ขุดลอกสระวังรี

สถานที่ก่อสร้าง
ม. 2 ตำบลบ่อทอง อำเภอบ่อทอง
จังหวัดชลบุรี

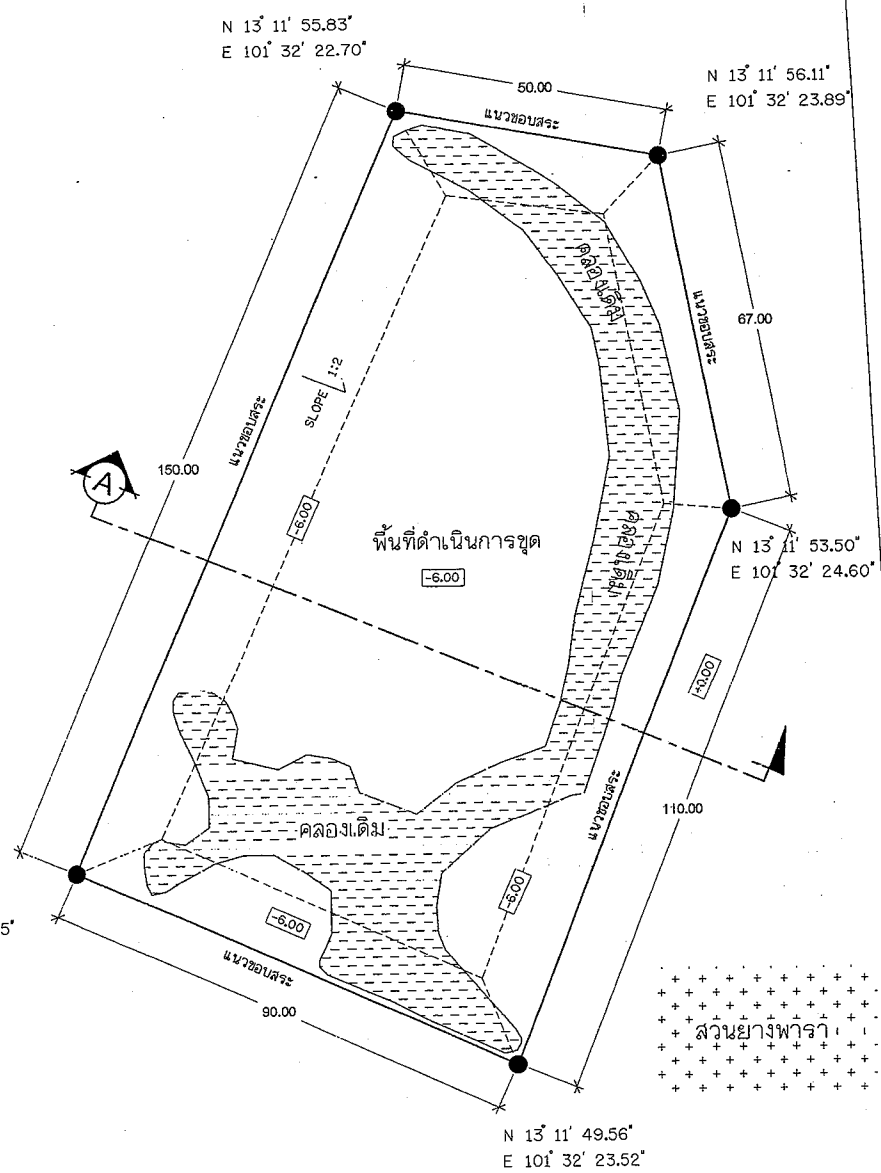
สำรวจ-ออกแบบ

นายชิต เหล่าจิระกูวัฒน์
นายช่างโยธาชำนาญงาน

ตรวจสอบ

นายบุญฤทธิ์ คำเขื่อนบุรีกิจ
ผู้อำนวยการกองช่าง

เห็นชอบ

นางวรินทร์ภรณ์ นาวีรัตน์วิทยา
ปลัด อบต.บ่อทอง

อนุมัติ

นายศุภชัย อารานนัตโร
นายกองค์การบริหารส่วนตำบลบ่อทอง

เลขที่แบบ / แผ่นที่ 3 / 5



คูน้ำและคันดิน

แปลนผังโครงการ

Scale NTS.